







**PLAN GÉNÉRAL DE DÉVIATIONS**

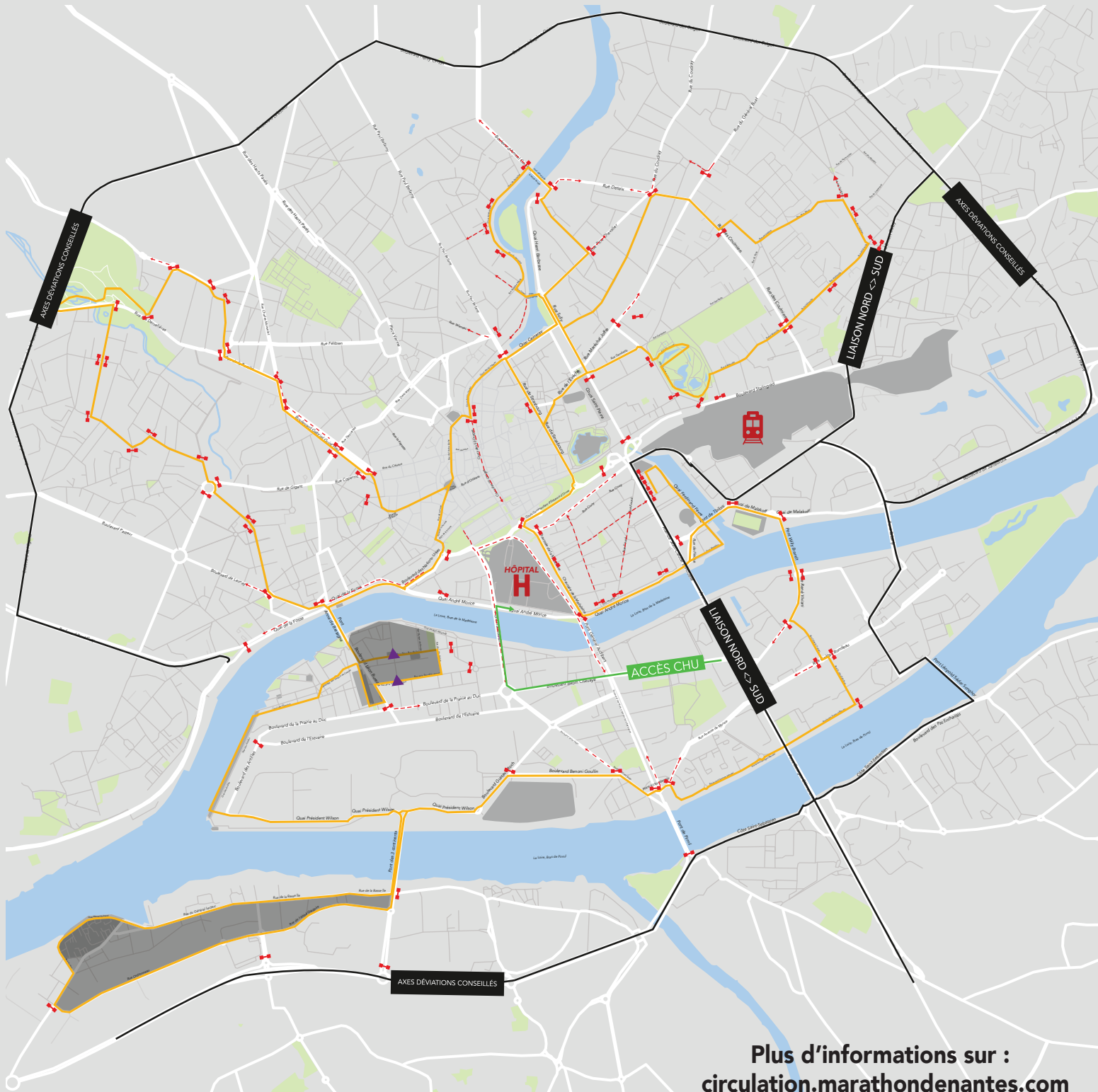
**CENTRE VILLE DE NANTES  
FORTEMENT PERTURBÉ DE 6H À 15H30**

Pont Anne de Bretagne : fermé  
 Pont des 3 Continents : fermé  
 Pont Haudaudine : ouvert  
 Pont Audibert : fermé dans le sens sud -> nord  
 Pont de Pirmil : fermé  
 Pont Clémenceau : ouvert  
 Pont Tbilissi : fermé  
 Pont Willy Brandt : fermé  
 Pont Eric Tabarly : ouvert  
 Pont Sedar Senghor : ouvert  
 Pont Aristide Briand : ouvert

-  Itinéraire des coureurs
-  Barrières de sécurité (circulation interdite)
-  Secteur enclavé où la circulation est fortement perturbée
-  Itinéraires pour sortir du secteur
-  Axes de déviations conseillés
-  Points de sectionnement

Les ponts suivants : Anne de Bretagne, 3 Continents, Pirmil, Senghor, Tabarly, Brandt, Tbilissi, et les voies sur Berges fermés le samedi 27 avril 2019 entre 21h00 et 23h15 (passage des Foulées de l'éléphant).

Pour vos déplacements, pensez TAN !  
 Privilégiez les transports en commun !  
 Voir le site de la TAN ([tan.fr](http://tan.fr)) pour connaître les perturbations sur le réseau.



Plus d'informations sur :  
[circulation.marathondenantes.com](http://circulation.marathondenantes.com)